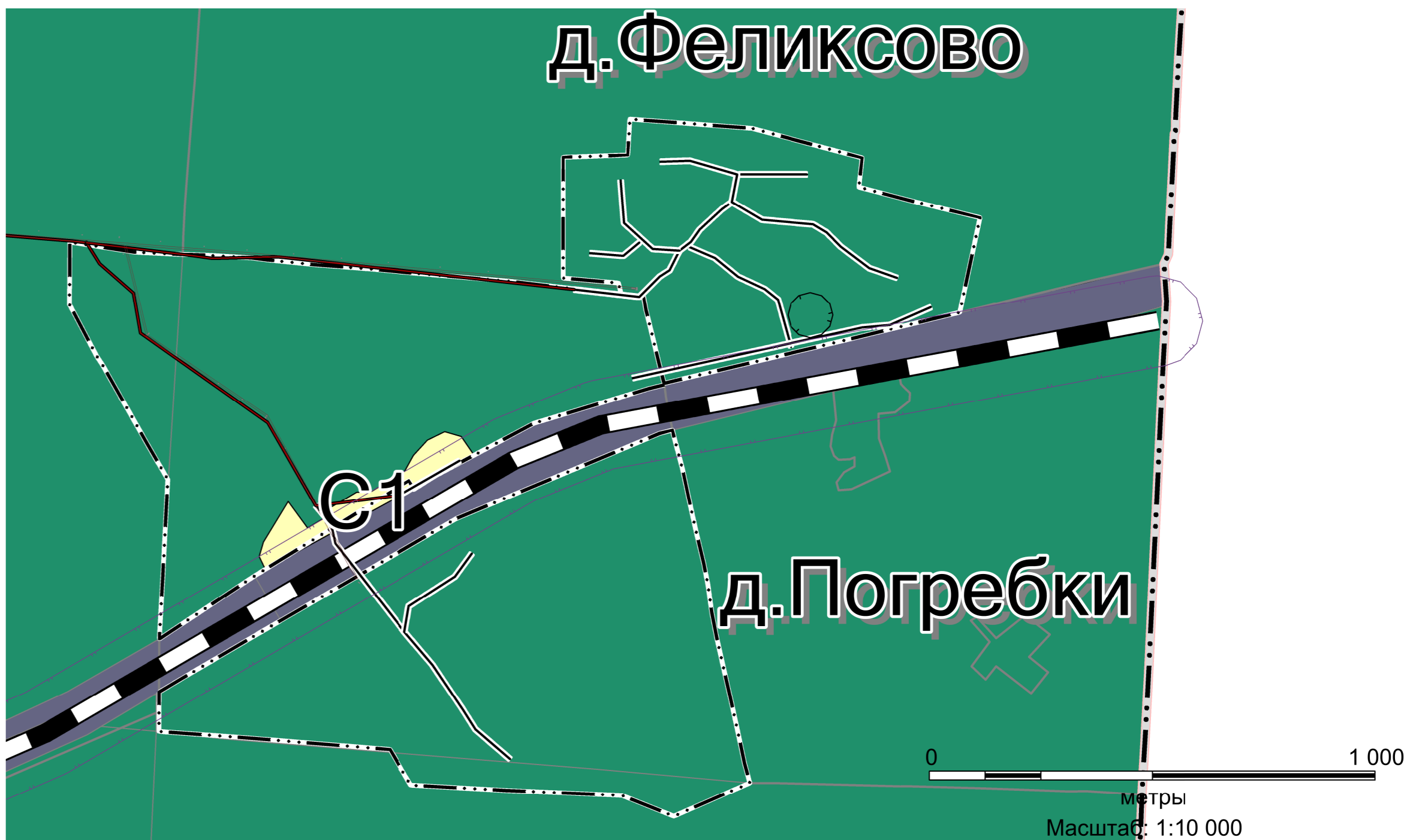
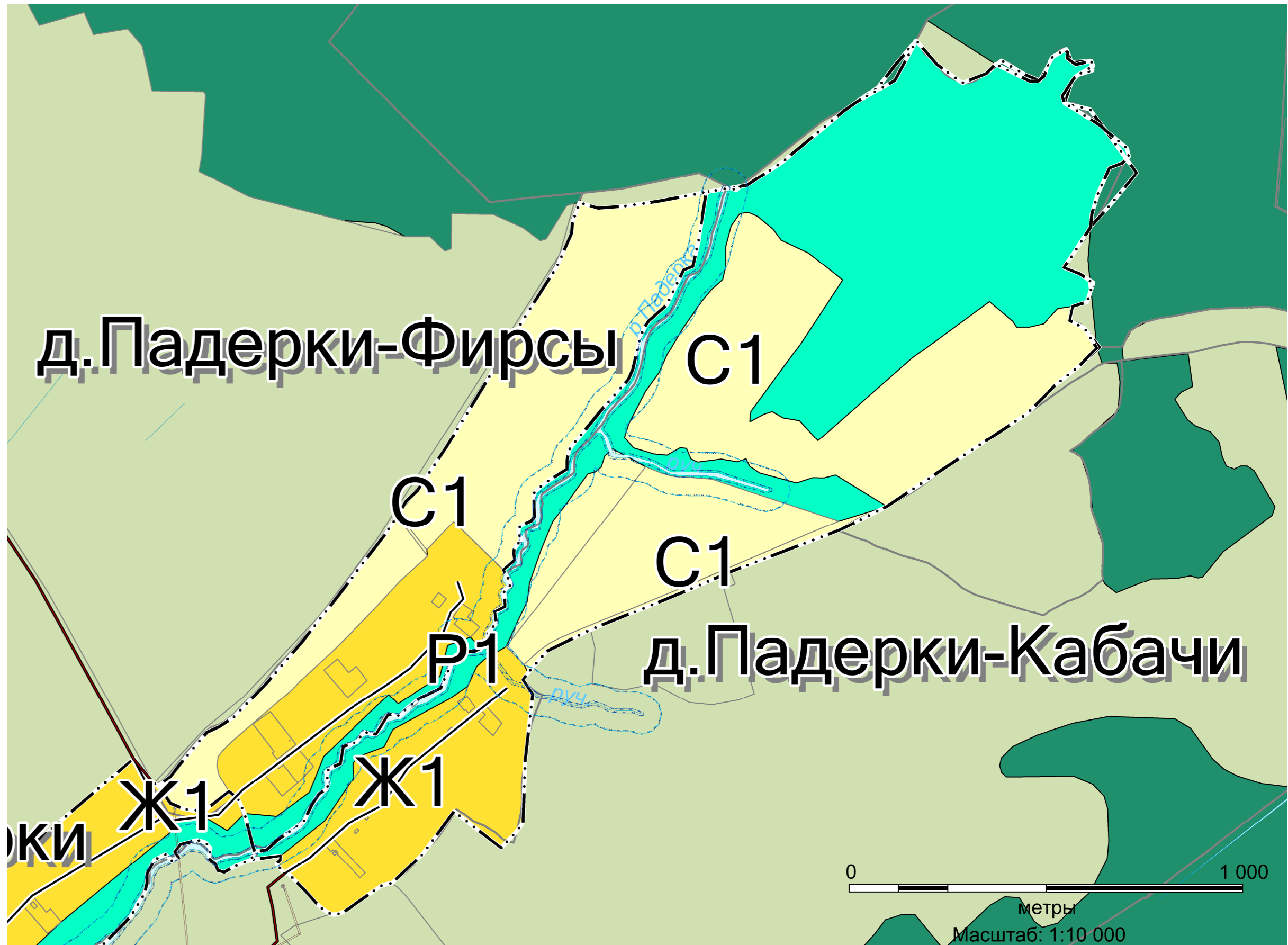
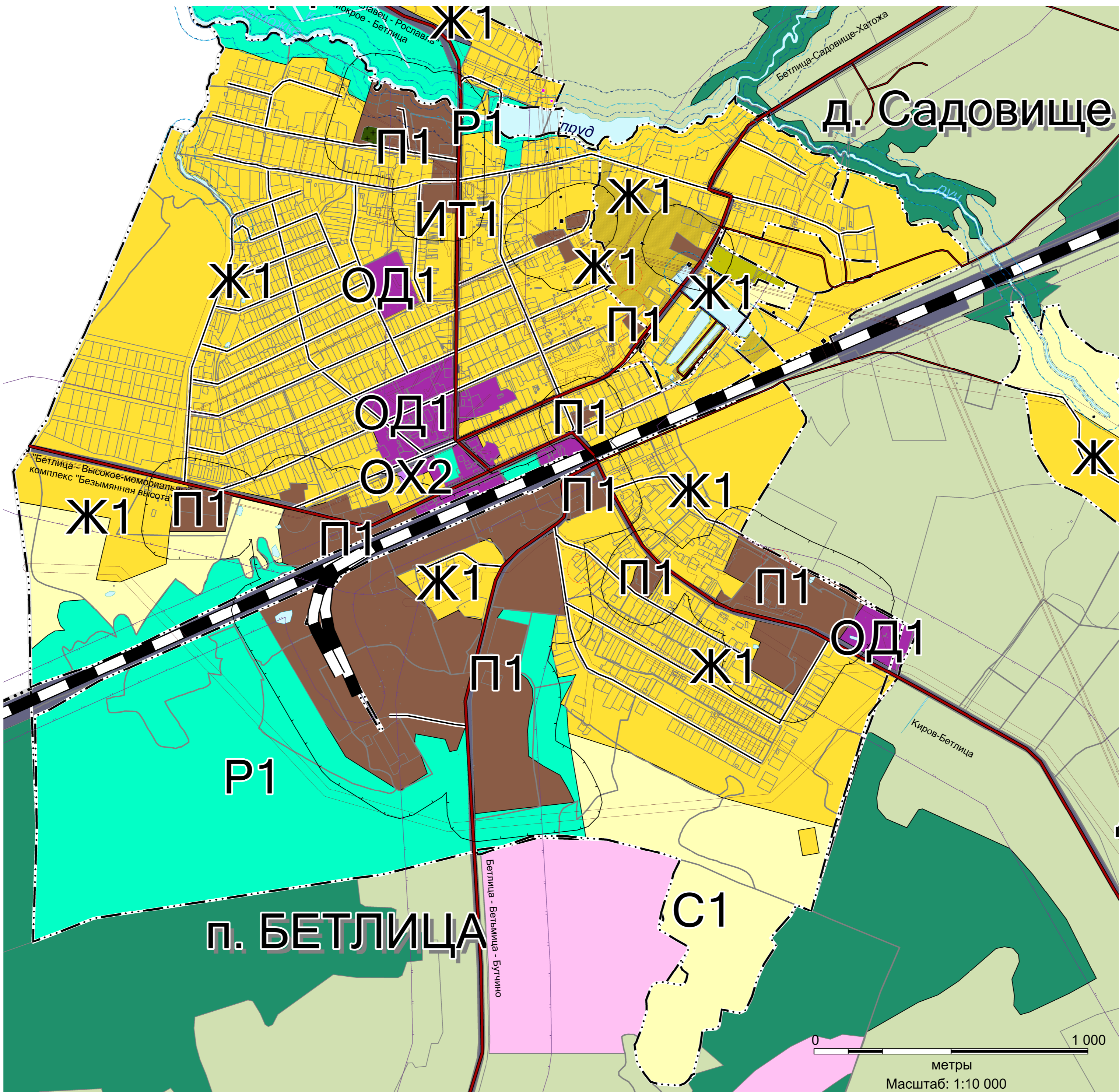
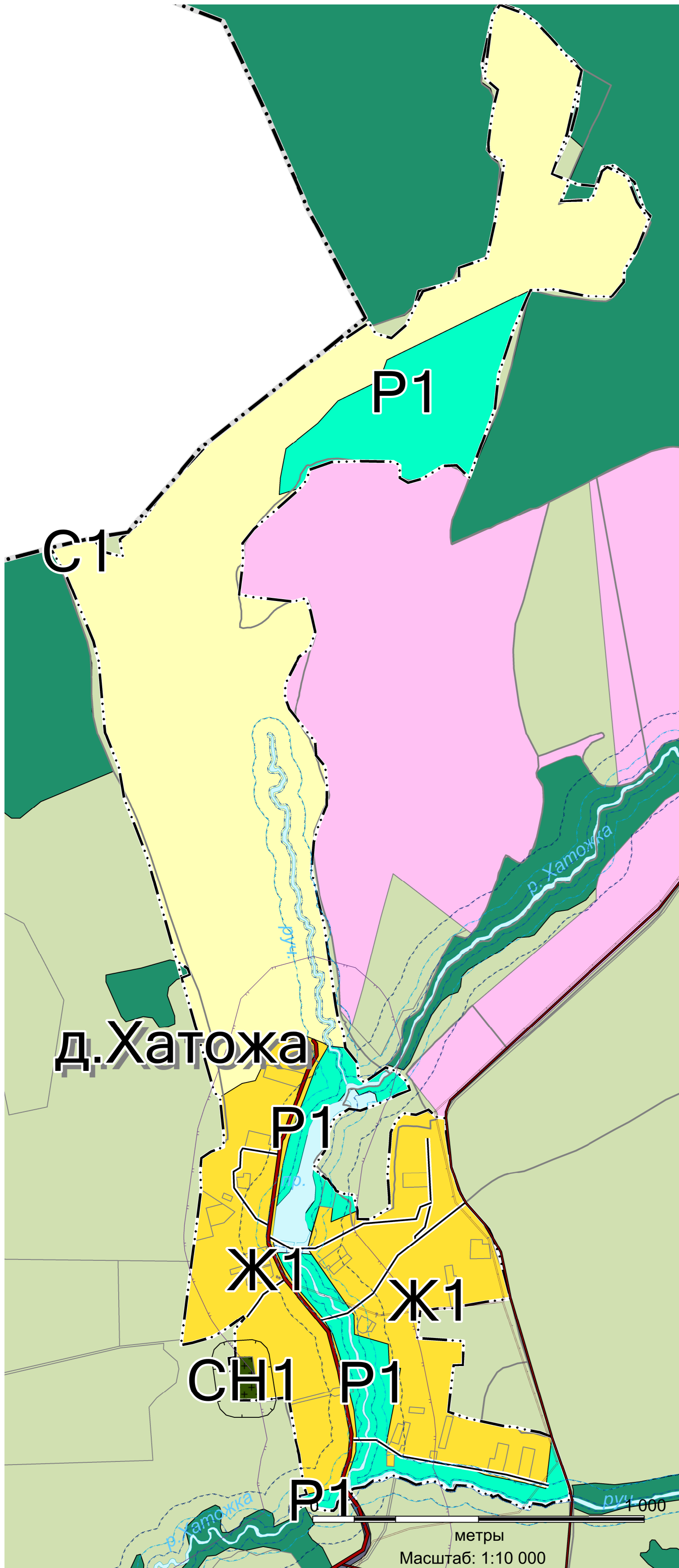





Проект внесения изменений в ПРАВИЛА ЗЕМЛЕПОЛЬЗОВАНИЯ И ЗАСТРОЙКИ сельского поселения "Поселок Бетлица" Куйбышевского

Фрагменты карт градостроительного зонирования и зон с особыми условиями использования территории д. Хатожа, д. Садовище, п. Бетлица, п. Михайловский, д. Падерки-Васюки, д. Падерки-Васюки, д. Падерки-Фирсы, д. Падерки-Кабачи, д. Падерки-Казенные, д. Феликсово, д. Погребки

М 1:10 000



- УСЛОВНЫЕ ОБОЗНАЧЕНИЯ
- сущ. ГРАНИЦЫ
- Граница муниципального района
 - Граница сельского поселения
 - Граница населенного пункта
- ПОВЕРХНОСТНЫЕ ВОДНЫЕ ОБЪЕКТЫ
- Водоем(озеро, пруд, обводненный карьер)
 - Водоток (река, ручей, канал)
- ОБЪЕКТЫ ТРАНСПОРТНОЙ ИНФРАСТРУКТУРЫ
- Железнодорожные пути
- Железнодорожный путь общего пользования
- Автомобильные дороги
- Автомобильные дороги регионального или межмуниципального значения
 - Автомобильные дороги местного значения
- Улично-дорожная сеть сельского населенного пункта
- Улицы и дороги местного значения

- ТЕРРИТОРИАЛЬНЫЕ ЗОНЫ
- Зона застройки малоэтажными жилыми домами (Ж1)
 - Зона делового, общественного и коммерческого назначения (ОД1)
 - Зона территорий объектов культурного наследия (ОХ2)
 - Зона инженерно-транспортной инфраструктуры (ИТ1)
 - Производственная зона с размещением промышленных предприятий и складов VI-V классов вредности (П1)
 - Зоны, занятые объектами сельскохозяйственного назначения (С1)
 - Зоны, занятые объектами сельскохозяйственного назначения и предназначенные для ведения сельского хозяйственного производства (С2)
 - Зона городских лесов, скверов, парков, бульваров, городских садов (Р1)
 - Зона водных объектов (пруды, озера, водохранилища, пляжи) (Р2)
 - Зона размещения кладбищ, скотомогильников (СН1)

- КАТЕГОРИИ ЗЕМЕЛЬ
- Земли сельскохозяйственных угодий, в составе земель сельскохозяйственного назначения
 - Земли лесного фонда
 - Земли запаса

- ЗОНЫ С ОСОБЫМИ УСЛОВИЯМИ ИСПОЛЬЗОВАНИЯ ТЕРРИТОРИЙ
- Санитарно-защитная зона предприятий, сооружений и иных объектов
 - Санитарный разрыв автомагистралей, линий железнодорожного транспорта
 - Охранная зона газопроводов и систем газоснабжения, объектов электросетевого хозяйства, линий и сооружений связи, тепловых сетей, канализационных сетей и сооружений
 - Первый пояс зоны санитарной охраны источника водоснабжения
 - Водоохраные зоны
 - Водоохранная зона
 - Прибрежная защитная полоса
 - Береговая полоса

						ПЗЗ-№0303-23-3					
						Проект внесения изменений в правила землепользования и застройки сельского поселения "Поселок Бетлица" Куйбышевского муниципального образования Республики Татарстан					
Имя	Код	Лист	Шрифт	Размер	Дата	Имя	Код	Лист	Шрифт	Размер	Дата
Печат.		Копия				Печат.		Копия			
Ген.	Сторона					Ген.	Сторона				
И. автор	Сторона					И. автор	Сторона				
						Фрагмент карт градостроительного зонирования и ЗОУИТ М 1:10 000					
						ООО "ПСК "Руспроект"					