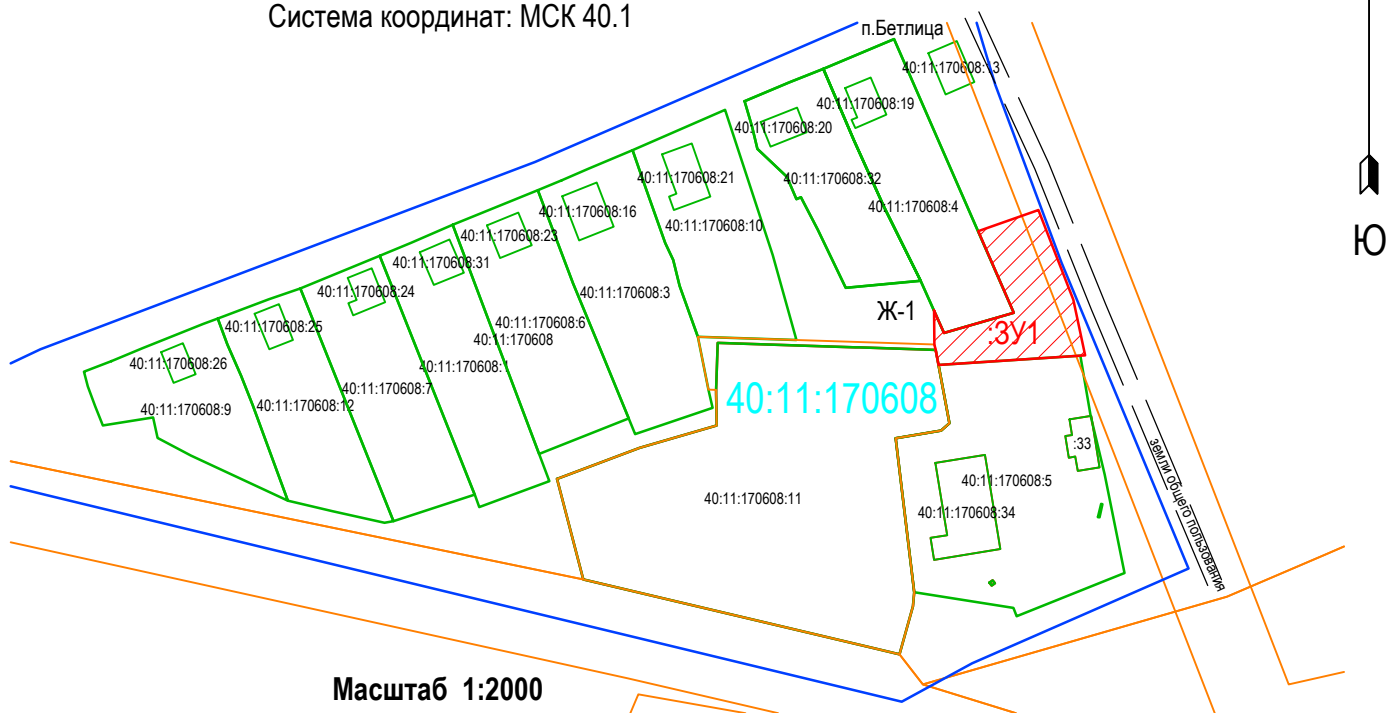


**Схема расположения земельного участка или земельных участков
на кадастровом плане территории**









Условный номер земельного участка 40:11:170608:ЗУ1		
Площадь земельного участка – 859 кв.м.		
Кадастровый квартал 40:11:170608		
Обозначение характерных точек границ	Координаты, м	
	X	Y
1	2	3
1	375653,87	1148790,35
2	375647,96	1148792,97
3	375653,3	1148811,47
4	375674,84	1148802,04
5	375680,49	1148817,94
6	375656,72	1148827,19
7	375642,04	1148830,37
8	375641,95	1148829,04
9	375639,45	1148791,52
10	375643,45	1148790,77
11	375644,92	1148790,49
1	375653,87	1148790,35

Система координат: МСК 40.1



Масштаб 1:2000

Условные обозначения:

-  - граница кадастрового квартала
- 40:11:170608**  - номер кадастрового квартала
-  - существующая часть границы, имеющиеся в ГКН сведения о которой достаточны для определения ее местоположения
-  - вновь образованная часть границы, сведения о которой достаточны для определения ее местоположения
- :ЗУ1**  - надписи образуемого земельного участка
- :11**  - кадастровый номер земельного участка, сведения о котором содержатся в ЕГРН
- Ж-1**  - территориальная зона, жилая зона
-  - охранная зона инженерных коммуникаций

